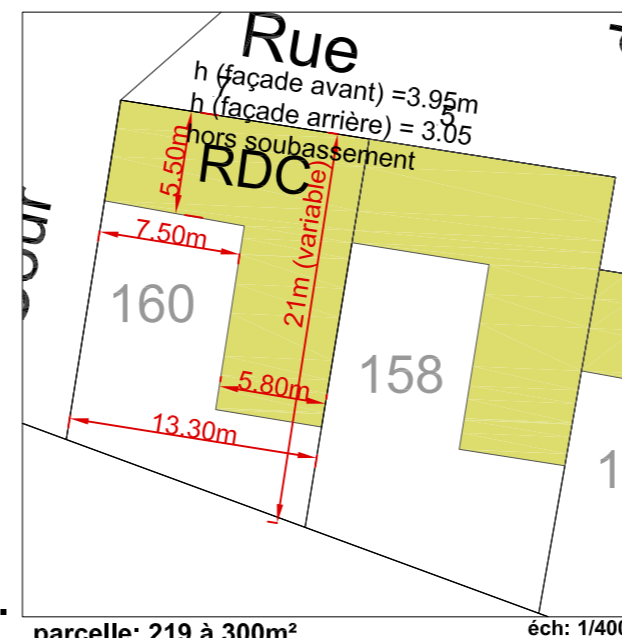
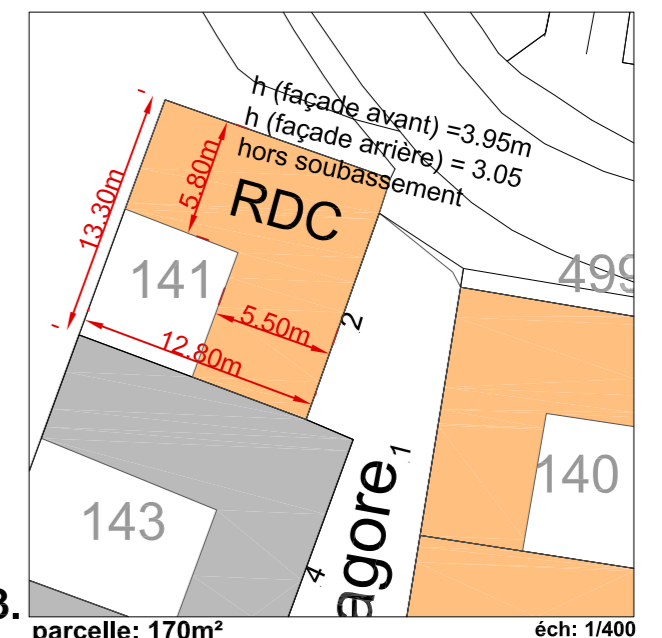


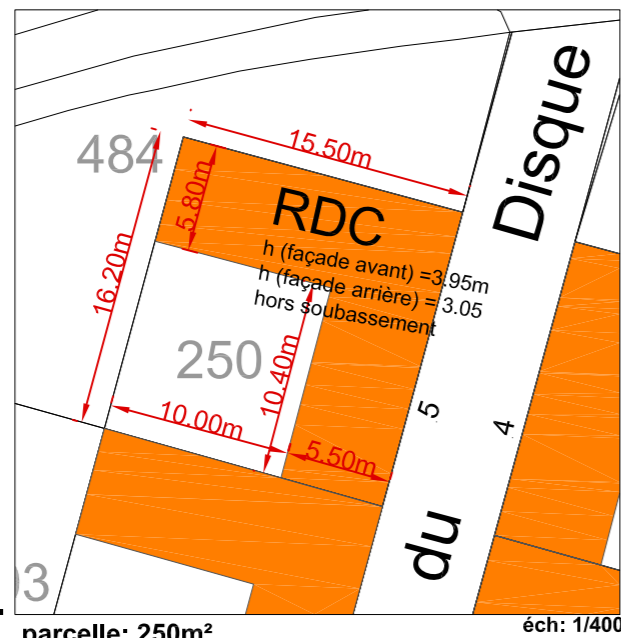
1. parcelle: 200 à 210m²
bâti: 125 à 135m²
hauteur faitage: 3.95m/ hauteur
façade arrière: 3.05m (hors
soubassement



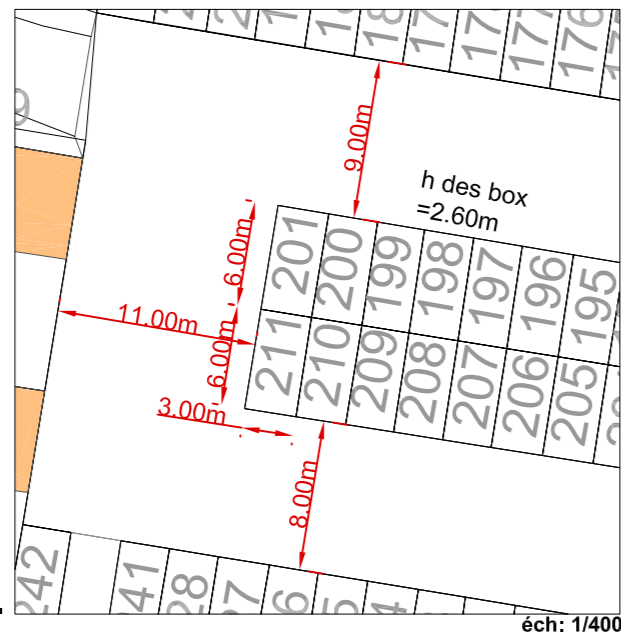
2. parcelle: 219 à 300m²
bâti: 115.50 à 131.20m²
hauteur faitage: 3.95m/ hauteur
façade arrière: 3.05m (hors
soubassement



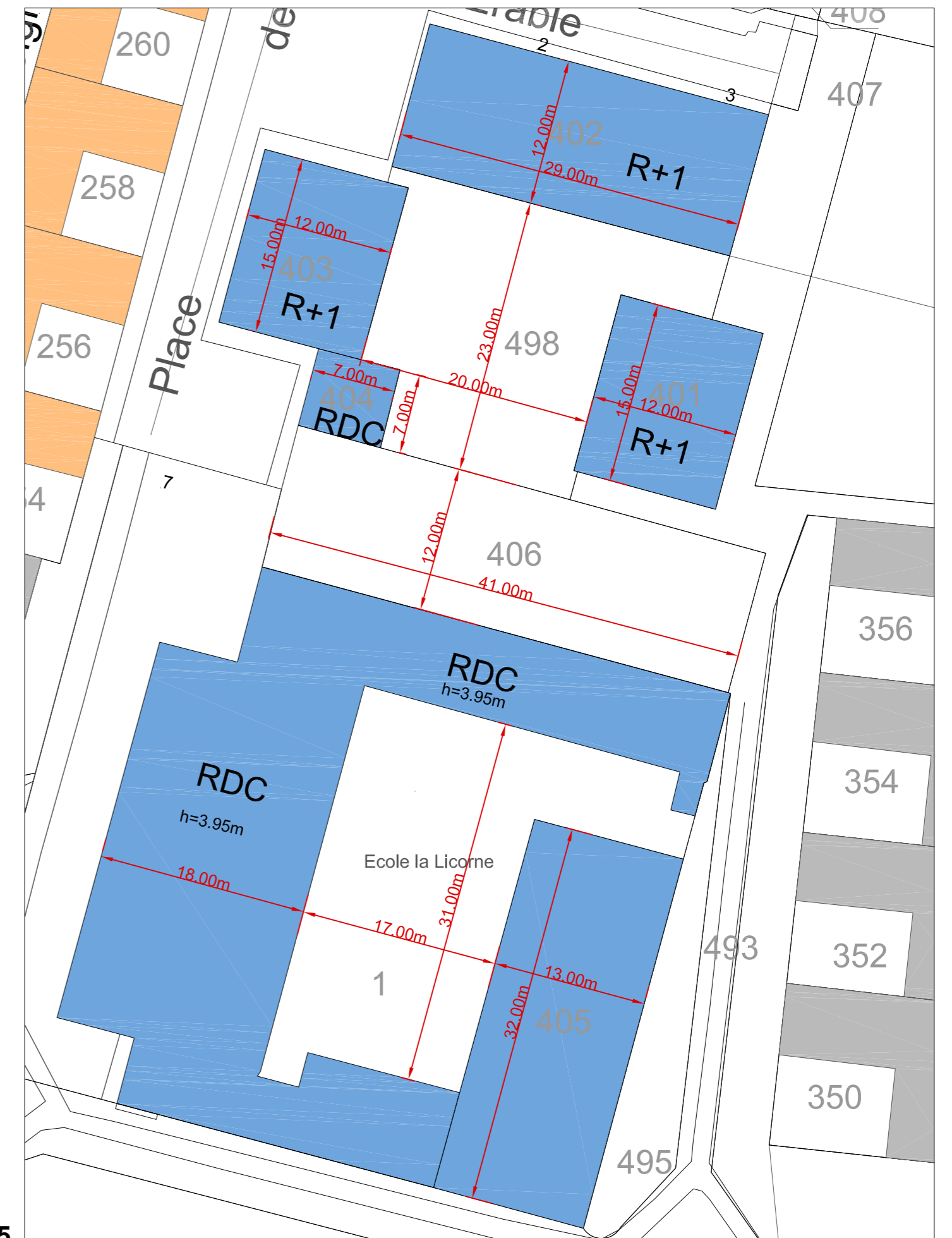
3. parcelle: 170m²
bâti: 115.50m²
hauteur faitage: 3.95m/ hauteur
façade arrière: 3.05m (hors
soubassement



4. parcelle: 250m²
bâti: 147.10m²
hauteur faitage: 3.95m/ hauteur
façade arrière: 3.05m (hors
soubassement



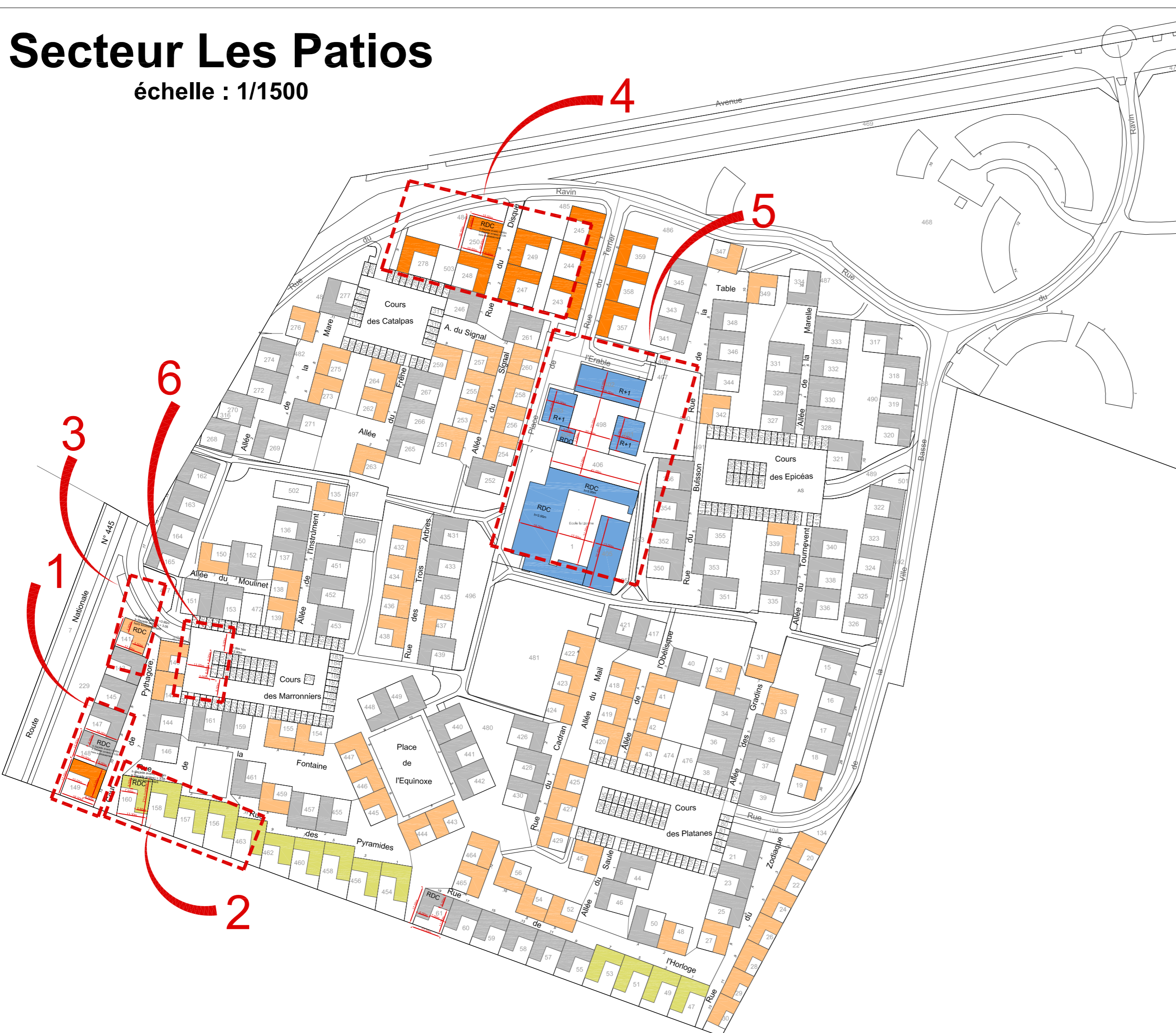
6. bâti: 18m²
hauteur faitage: 2.60m



5. équipement

Secteur Les Patios

échelle : 1/1500



PLAN LOCAL D'URBANISME

Ville de Grigny (91350)
Département de l'Essonne

Annexe réglementaire Secteur de Plan masse Les Patios

Plan réglementaire

Référence
pièce graphique 7

Mise à jour
mai 2011

Echelle
variable

Phase approbation

Procédure

Arrêt PLU

Juin 2010

Approuvé

Juin 2011

Service urbanisme de la ville de Grigny
19 Route de Corbeil
91350 Grigny

